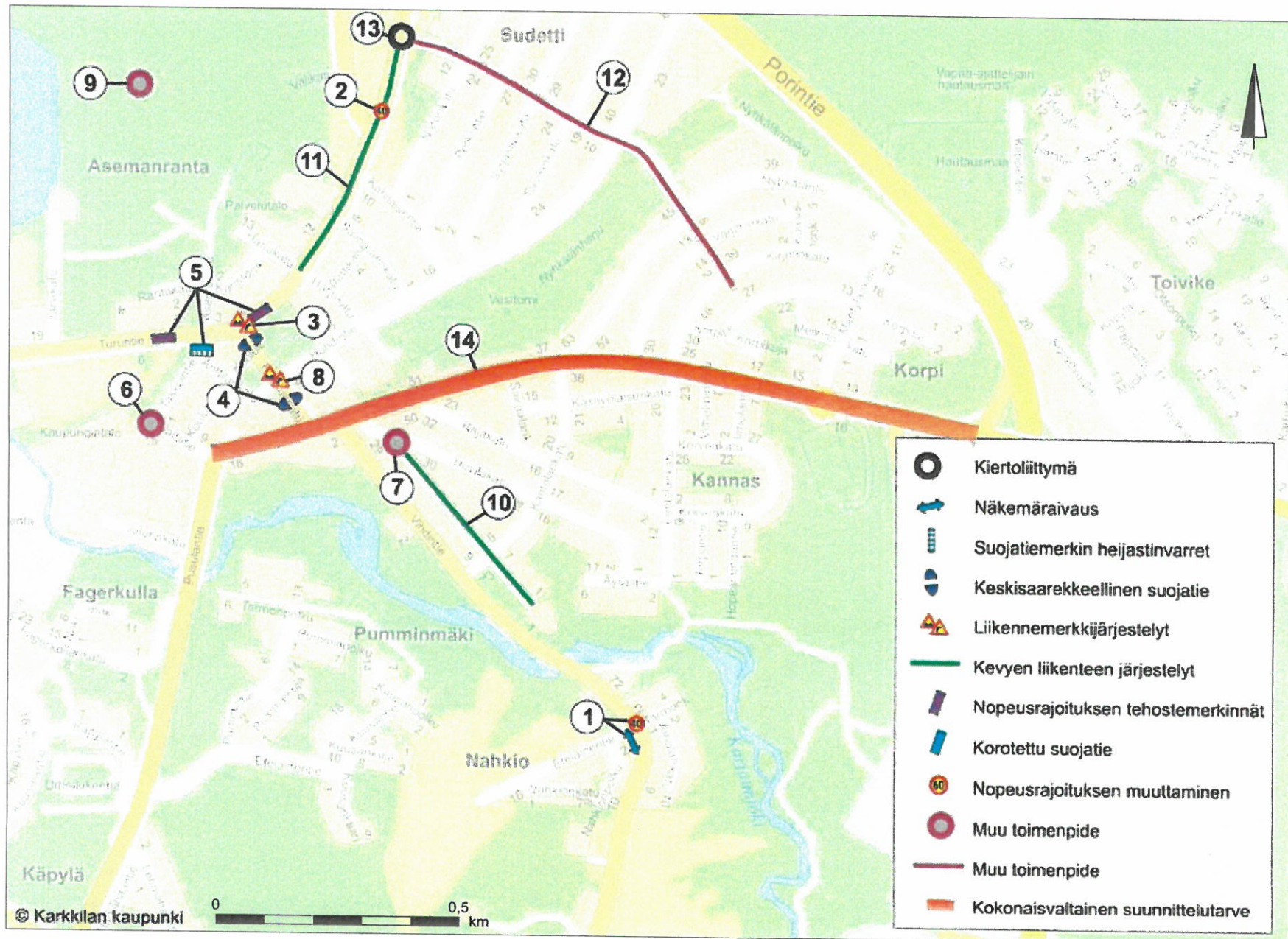


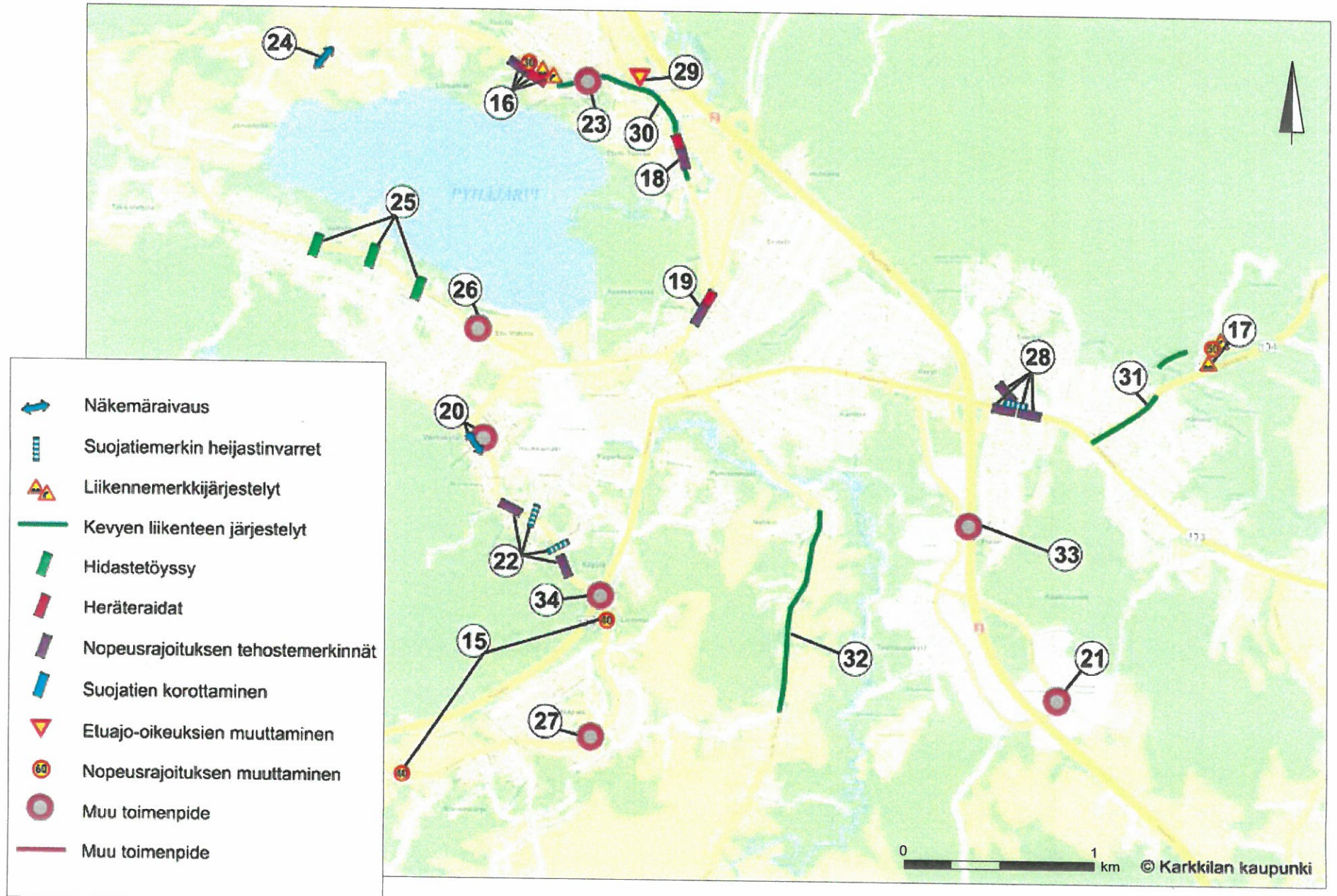
Toimenpiteet Karkkilan keskustassa (keskusta-alueella)

Kuva 26. Karkkilan keskustan toimenpiteet



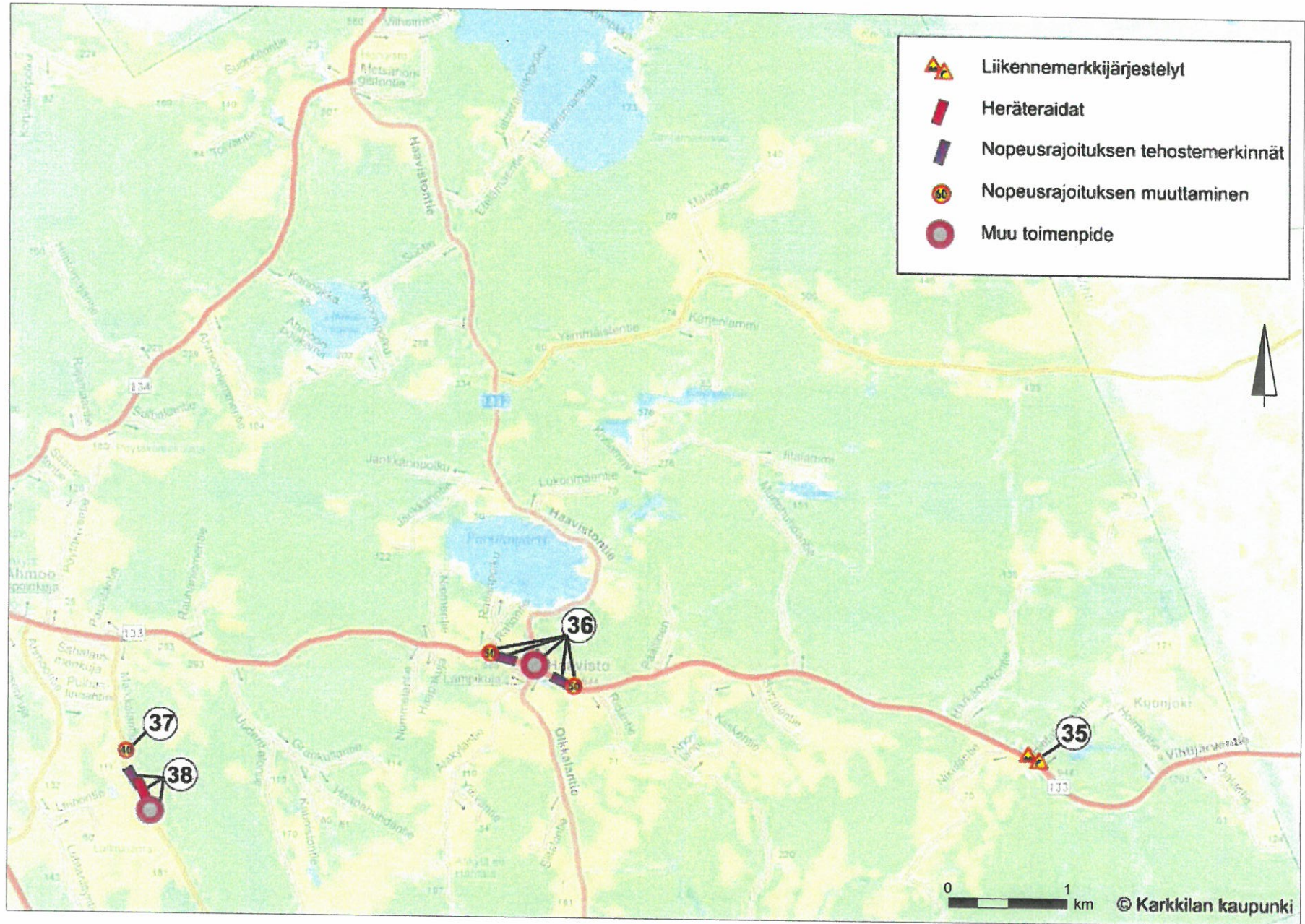
Toimenpiteet Karkkilan taajama-alueella | Kuva 27.

Kuva 27. Karkkilan muun taajama-alueen toimenpiteet.

















Toimenpiteet haja-asutusalueella

Kuva 28. Karkkilian haja-asutusalueelle esitetyt toimenpiteet.



KARKKILAN LIIKENNEYMPÄRISTÖN TOIMENPIDETAULUKOT

KESKUSTA

Kartta Nro	Kohde	Toimenpide	Tien-/kadunpitäjä	Kiireellisyysluokka	Kustannukset (1000 €)	Hevähänemä	Tieosoite (tie/osa/etäisyys)	Pituus (m)	Nykyinen nopeusrajoitus	KVL	Toteutettu
1	Vihdintie/Eteläinentie - liittymä	Näkemäraivaukset, Nopeusrajoituksen muutos 40 km/h	Kunta	1	0,5	-	-	-	-	-	
2	Tammelantie	Nopeusrajoitusten muutos 40 km/h taajamamerkistä alkaen.	Kunta	1	0,5	-	-	-	-	-	
3	Keskuskatu/Tammelantie/Turuntie liittymä	Kaistamerkinnot, liikennemerkkien ja opasteiden selkiyttäminen	Kunta	1	2	-	-	-	-	-	
4	Keskuskadun suojatiet	Keskisaarekkeet suojateille	Kunta	2	35	-	-	-	-	-	
5	Turuntie/Takkointie liittymä, kulku lukiolle	Suojatien korotus, tehostevarret ja nopeusrajoitusten tehostemerkinnot	Kunta	2	26	-	-	-	-	-	
6	Valtatie/Takkointie liittymä	Liittymän muotoilu ja suojatiejärjestelyt	Kunta	2	17	-	-	-	-	-	
7	Huvilakadun/Suorakadun liittymä	Liittymän muotoilu ja suojatiejärjestelyt	Kunta	2	17	-	-	-	-	-	
8	Keskuskatu/Huhdintie	Liittymän muotoilu, suojatiejärjestelyt, opastuksen uusiminen	Kunta	2	20	-	-	-	-	-	
9	Karkkilan keskusta	Viitoituksen yleissuunnitelma	Kunta	2	SV	-	-	-	-	-	
10	Suorakatu	Kevyen liikenteen väylä koko Suorakadulle	Kunta	2	175	-	-	500	-	-	
11	Tammelantie	Kevyen liikenteen väylä välille Harjukatu - Puutarhakatu	Kunta	2	192	-	-	550	-	-	
12	Puutarhakatu	Kadun kehittämisen yhteydessä liikenteen rauhoittamistoimenpiteet	Kunta	2	30 (SV)	-	-	-	-	-	
13	Tammelantie/Puutarhakatu	Kiertoliittymä. Suojatiejärjestelyt	Kunta	3	300	-	-	-	-	-	
14	Helsingintie ja sen liittymät	Helsingintien kokonaisjärjestelyt Pusulantien ja Porintien välillä	Kunta	2 tai 3	SV	-	-	1600	-	-	

Taulukon oikeassa reunassa, värien selitys

TOTEUTETTU



OSIN KESKEN / MUUTA



EI TOTEUTETTU



SV = Suunnittelua vaativa

KARKKILAN LIIKENNEYMPÄRISTÖN TOIMENPIDETAULUKOT

MUU TAAJAMA-ALUE 1/2

Kartta Nro	Kohde	Toimenpide	Tien-/kadun-pitäjä	Kiireellisyys-luokka	Kustannukset (1000 €)	Heva-vähennelmä	Tieosoite (tie/osa/etäisyys)	Pituus (m)	Nykyinen nopeusrajoitus	KVL	Toteutettu
15	Lemmointie (mt 126)	40 km/h nopeusrajoitus laajennetaan koko tielle	Kunta	1	0,5	0,014	126/2/1075-2675	2200	50	1644	
16	Järvenpääntie (mt 11211) Tuorilan koulun kohta, koulun länsipuolella	30 km/h nopeusrajoituksen siirto lähemmäs koulua. Lapsiamerkin kohdalle heräteraidat, nopeusrajoitusten tehostemerkinnät	Kunta	1	1,5	-0,006	11221/1/1630-1880	250	30	365	
17	Läyliäistentie (mt 134)	50 km/h nopeusrajoituksen jatkaminen ja taajamamerkin siirto Pumpaamontien itäpuolelle	ELY	1	0,5	<0,001	134/1/570-680	110	60	982	
18	Tuorilantie	Heräteraidat ja nopeusrajoitusten tehostemerkinnät	Kunta	1	1	-	-	-	30	372	
19	Tammelantie	Heräteraidat ja nopeusrajoitusten tehostemerkinnät	Kunta	1	1	-	-	-	-	-	
20	Vanhan Turuntien/Lautlammenkujan liittymä	Näkemäraivaukset Suojatiemerkkien sijoituksen tarkistus Valaistuksen tarkistus suojatien kohdalla	Kunta	1	0,5 1 10	-	-	-	-	-	
21	Lakianharju/Santasalonkatu - suojatie	Suojatien paikan tarkistus	Kunta	1	1,5	-	-	-	-	-	
22	Vanhan Turuntien töyssyjen kohdat	Korotettujen suojateiden kohdille reunapaalut, tehostevarret ja tehostemerkinnät	Kunta	1	2	-	-	-	-	-	
23	Järvenpääntie (mt 11211)/ Huvilatie liittymä	- Järvenpääntien tasauksen tarkistus (ELY) - näkemäalueiden tarkistus (Kunta)	ELY Kunta	3 1	SV 0,5	<0,001	11221/1/1440	-	30	372	
24	Järvenpääntie (mt 11211)	Näkemäraivaukset Järvenpääntiellä Karjalaisenpolun länsipuolella katu- ja pihaliittymissä	ELY	1	1	<0,001	11221/1/3245	50	50	372	
25	Vattolantie välillä Jussinraitti/Kantoniitynkatu	Vattolantielle hidastetöyssyt (3 kpl)	Kunta	2	25	-	-	1100	-	-	
26	Vattolan portti, kioski, Vattolantie 7	Kioskin piha-alueen erottaminen tiealueesta reunatukien avulla. Korotetun suojatien korjaaminen siten, ettei se ulotu kioskin piha-alueelle.	Kunta	2	10 (SV)	-	-	-	-	-	
27	Lemmointien/Köyliönkadun - liittymä	Kaiteen korjaus Lemmointiellä Köyliönkadun liittymän länsipuolella	Kunta	2	3	-	-	-	-	-	
28	Helsingintien (mt 133)/ Kolisevantien liittymä, suojatiet	1) Kolisevantie suojatien korotus + tehostevarret (Kunta) 2)Tehostevarret kaikkiin suojatiemerkeihin + nopeusrajoituksen tehostemerkinnät (ELY)	Kunta ELY	1	1) 25 2) 0,5	<0,001	noin 133/1/415	-	50	2044	

SV = Suunnittelua vaativa

KARKKILAN LIIKENNEYMPÄRISTÖN TOIMENPIDETAULUKOT

MUU TAAJAMA-ALUE 2/2

29	Järvenpääntien (mt 11211)/ Kauppaticien liittymä	Liittymän muotoilu siten, että Järvenpääntiestä tulee pääsuunta, Kauppaticielle kolmio	ELY Kunta	2	17	<0,001	11221/1/1105	-	50	464	
30	Tuorilantie	Kevyen liikenteen väylä välille Jokivääräntie - Tuorilan koulu	Kunta	2	385	-	-	1100	-	-	
31	Hongistontie (mt 134)	Kevyen liikenteen väylä välille Vihtijärventie - tuleva Aurinkorinteen liittymä	ELY	3	228	0,002	134/1/0-650	650	50-80	982	
32	Vanha Vihdintie (mt 11201)	Kevyen liikenteen väylä välille Eteläinen tie - Köyliöntie	ELY	2	392	0,002	11201/2/5010-6130	1120	50	855	
33	Porintie (vt 2) Heikinkadun kohdalla	Liityntäpysäköintialue	ELY	2	100	-	noin 2/13/2700	-	80	7691	
34	Pusulantie (mt 126)/Vanha Turuntie/Lemmointie - liittymä	Liikenteen jakajat Vanhalle Turuntielle ja Lemmointielle	ELY	3	26	0,002	126/2/1060	-	50	1605	

HAJA-ASUTUSALUE

Kartta Nro	Kohde	Toimenpide	Tien- /kadun- pitäjä	Kiireelli- syy- luokka	Kustan- nukset (1000 €)	Heva- vähenemä	Tieosoite (tie/osa/etäisyys)	Pituus (m)	Nykyinen nopeus- rajoitus	KVL	Toteutettu
35	Vihtijärventie (mt 133) Nikulantien itäpuolella	Vihtijärventielle varoitusmerkki liittyvä tie.	ELY	1	0,5	<0,001	133/2/4480	-	80	1331	
36	Vihtijärventien (mt 133)/ Olkkalantien (mt 1331)/ Haavistontien (mt 1332) liittymä	Liittymän maalattujen kanavointien korotus ja kiveys. Liittymän alueelle nopeusrajoituksen 50 km/h tehostemerkinnot.	ELY	2 ja 1	151	0,011	133/1/6080- 133/2/400	836	50/80	1996	
37	Maikkalantie (mt 11263)	Nopeusrajoituksen tarkistaminen Maikkalan koulun kohdalla (päätös tehty)	ELY	1	0,3	<0,001	11263/1/5730	-	50	48	
38	Maikkalantie (mt 11263), koulun kohta	Postilaatikoiden siirto lasten näkyvyyden varmistamiseksi. Lapsia -merkkien kohdalle herätaidat ja nopeusrajoitusten tehostemerkinnot. (Koulun saattopaikka väärällä puolen Maikkalantietä!)	ELY	1	1,5	<0,001	11263/1/5090-5620	530	50	48	

SV = Suunnittelua vaativa