


KUVA 1




KUVA 2




Numeronilla merkityt kohdat:
 suunnitelmapiirakirjassa esitetty
 poikkeaa olemassa olevasta tilanteesta


KUVA 3




KUVA 4



KUVA 5



KUVA 6



KUVA 7



KUVA 8



KUVA 9



KUVA 10



KUVA 11



KUVA 12

